

Утверждена

(наименование документа об утверждении, включая наименование)

органов государственной власти или органов местного

самоуправления, принявших решение об утверждении схемы

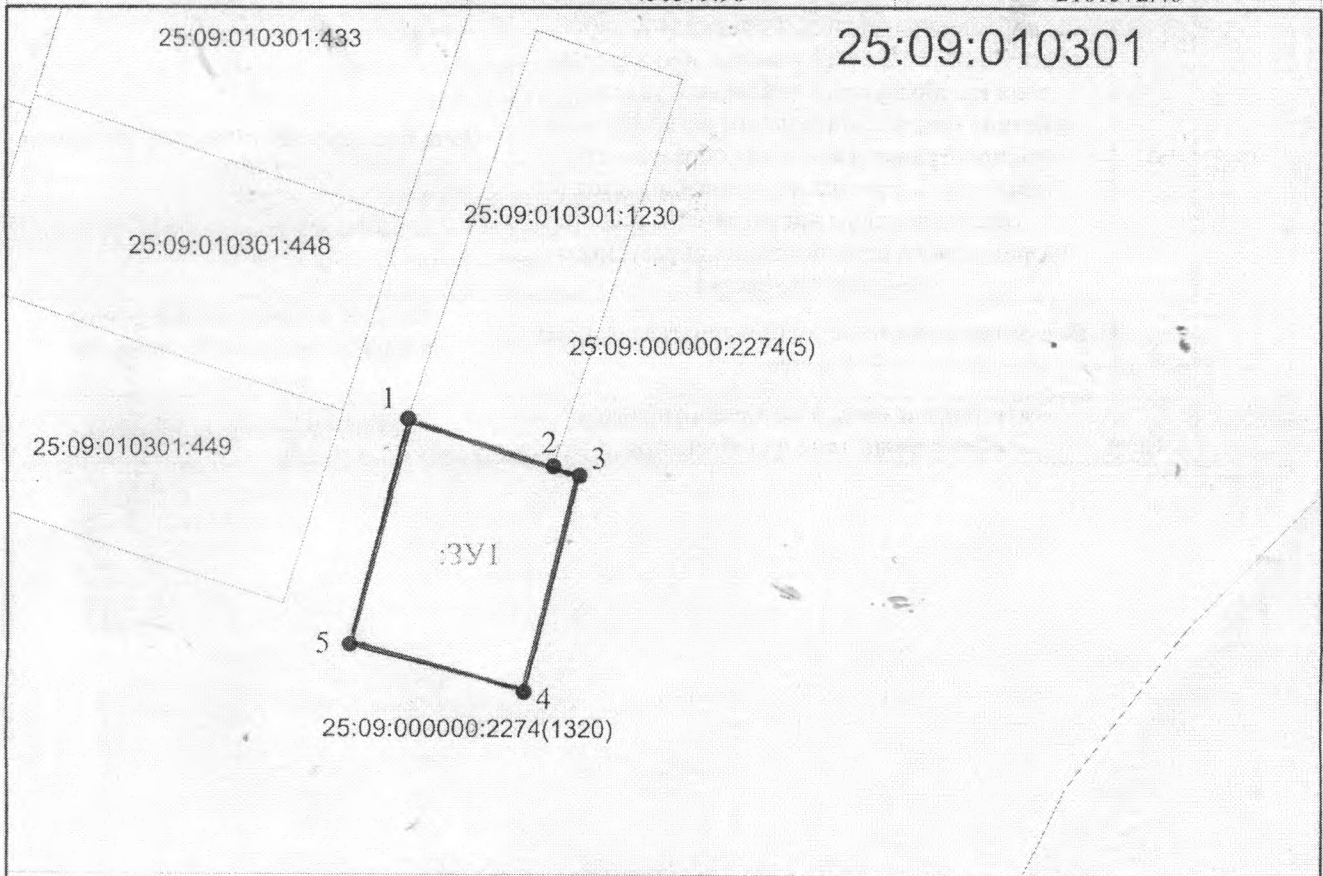
или подписавших соглашение о перераспределении земельных участков)

от

№





Схема расположения земельного участка или земельных участков на кадастровом плане территории

Условный номер земельного участка :ЗУ1			
Площадь земельного участка 787 кв.м			
Обозначение характерных точек границ	Координаты, м		
	X	Y	
1	2	3	
1	450379.98	2161572.40	
2	450373.44	2161592.31	
3	450372.16	2161595.94	
4	450342.02	2161588.31	
5	450348.70	2161564.34	
1	450379.98	2161572.40	



Система координат: МСК 25, зона 2
Масштаб 1:1000

Условные обозначения:

-  - граница образуемого земельного участка,
-  - граница учтенного земельного участка,
-  - граница кадастрового квартала,
-  1 - характерная точка границы земельного участка.